

СОГЛАСОВАНО

Начальник Управления  
образования администрации  
Нижнесергинского  
муниципального района

  
Т.И.Чертова  
\_\_\_\_\_ 2023



УТВЕРЖДЕНО

приказом от 22.08 2023 № 80-од

Заведующая МКДОУ детским  
садом № 24

  
Н.В.Кобякова



СОГЛАСОВАНО

Начальник Госавтоинспекции  
МО МВД России  
«Нижнесергинский»  
полиции майор

  
А.В.Бабкин  
\_\_\_\_\_ 2023



## ПАСПОРТ

дорожной безопасности образовательного учреждения

*Муниципального казенного дошкольного образовательного учреждения*

*детского сада № 24 пгт. Верхние Серги*

*Ул. Партизан, 24*

## Общие сведения

*Муниципальное казенное дошкольное образовательное учреждение детский сад №24 пгт. Верхние Серги*

**Юридический адрес:** 623070 Свердловская область, Нижнесергинский район, пгт.Верхние Серги, ул.Партизан,24

**Фактический адрес:**

623070 Свердловская область, Нижнесергинский район, пгт.Верхние Серги, ул.Партизан,24

**Руководители образовательного учреждения:**

Заведующая Кобякова Надежда Викторовна (34398)2-45-42

**Заместитель заведующей:**

1.Кузьмина Татьяна Сергеевна (34398)2-45-42

2.Федорова Елена Анатольевна (34398)2-43-73

**Ответственные работники:**

1.От Управления образования:

Начальник Управления образования

Администрации Нижнесергинского муниципального района –

Черткова Тамара Ивановна (34398)2-10-16

2.От Госавтоинспекции - инспектор по пропаганде Госавтоинспекции МО МВД России «Нижнесергинский» майор полиции –

Яковлева Наталия Евгеньевна (34398)2-12-06

3.Ответственные работники  
за мероприятия по профилактике  
детского травматизма

заместители заведующей  
Кузьмина Татьяна Сергеевна  
Федорова Елена Анатольевна

4.Руководитель или ответственный работник дорожно-эксплуатационной организации, осуществляющей содержание улично-дорожной сети (УДС)\*

Администрация р.п.Верхние Серги  
Клепалов Александр Михайлович  
(34398)2-46-31

5.Руководитель или ответственный работник дорожно-эксплуатационной организации, осуществляющей содержание технических средств организации дорожного движения (ТСОДД)\*

НЕТ

**Количество дошкольников:** 115 человек

**Наличие уголков по БДД:** имеются, в холле детского сада, уголки для родителей в каждой возрастной группе

**Наличие класса по БДД:** НЕТ

**Наличие автогородка (площадки) по БДД:** имеется уличная разметка учебного перекрестка

---

Дорожно-эксплуатационные организации, осуществляющие содержание УДС и ТСОДД, несут ответственность в соответствии с законодательством Российской Федерации (Федеральный закон «О безопасности дорожного движения» от 10 декабря 1995 г. № 196-ФЗ, Кодекс Российской Федерации об административных правонарушениях, Гражданский кодекс Российской Федерации).

**Наличие автобуса в образовательном учреждении:** НЕТ

**Владелец автобуса:** НЕТ

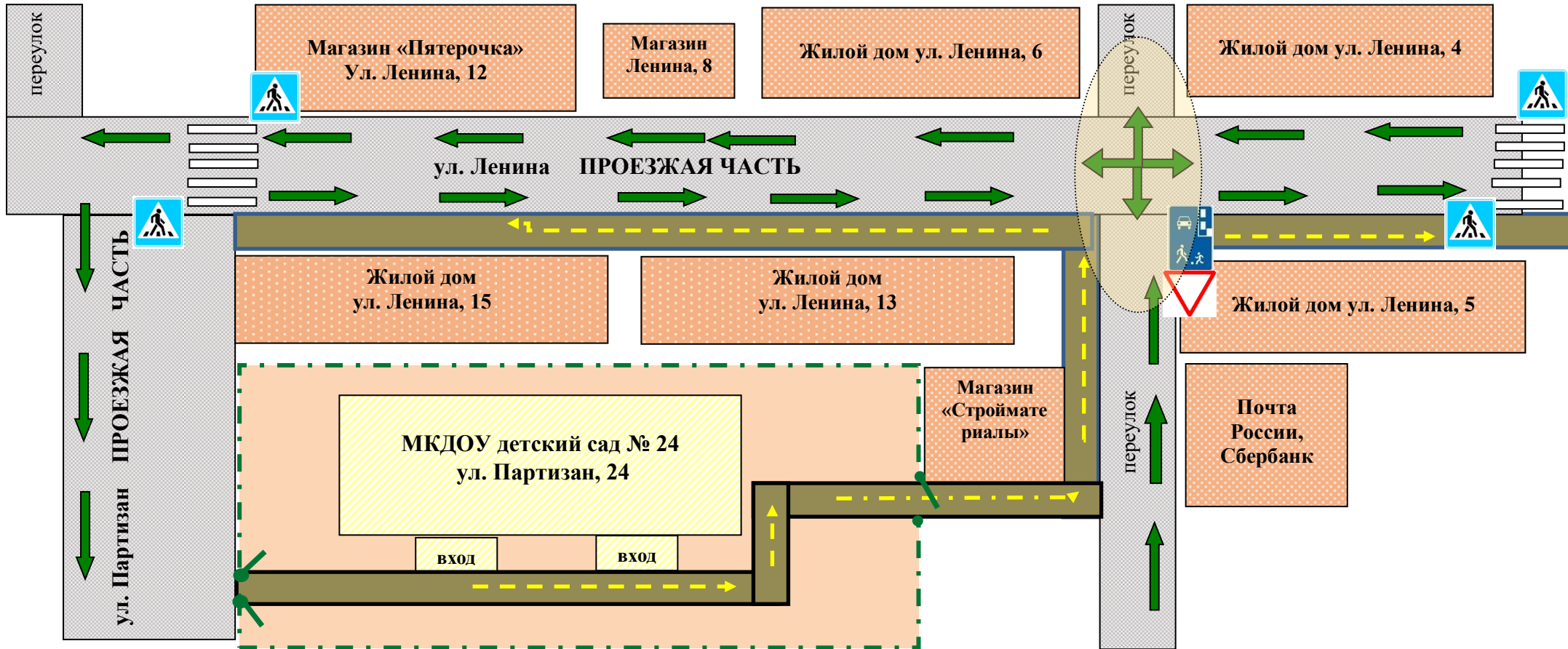
**Телефоны оперативных служб:**

2-52-02 - участковый пункт полиции пгт. Верхние Серги







2-12-06 инспекция ДПС

# I. План-схемы образовательного учреждения

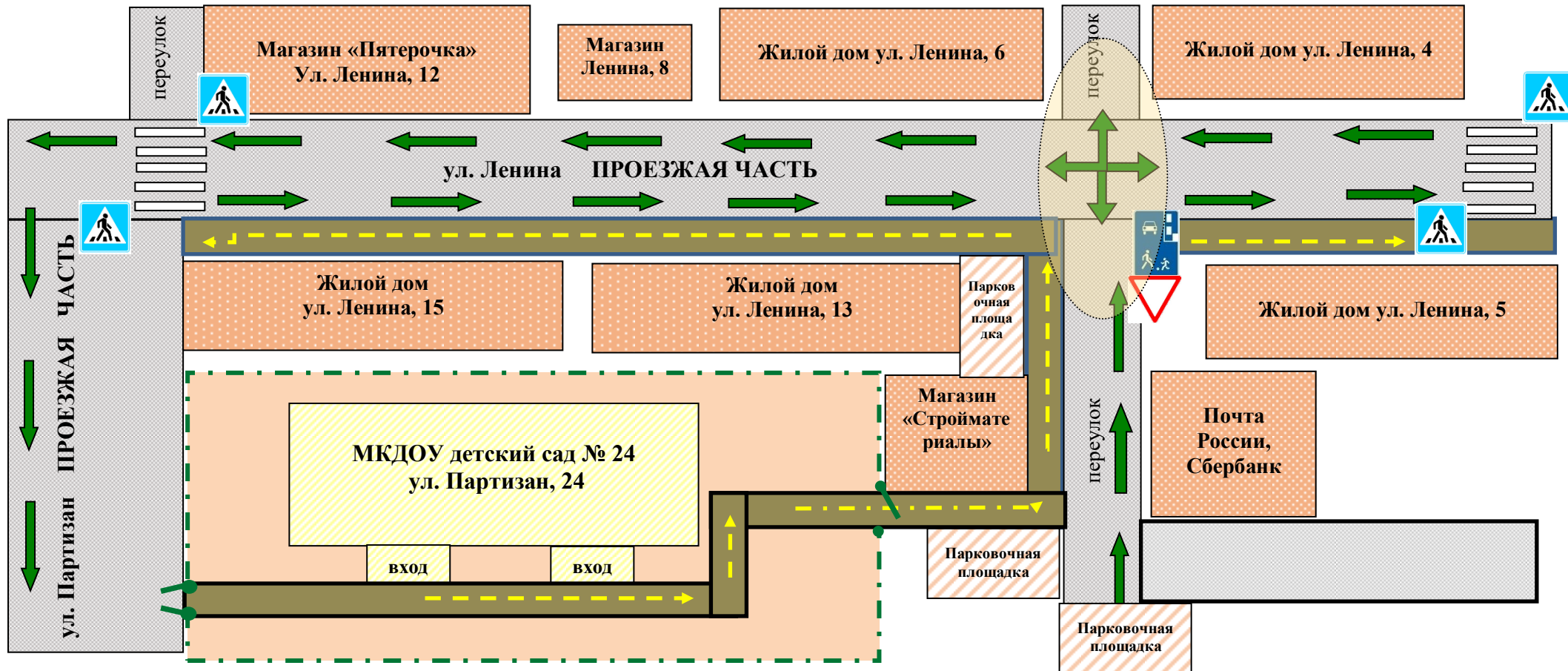
## 1. Район расположения образовательного учреждения, пути движения транспортных средств и детей (обучающихся, воспитанников)



**Условные обозначения:**

-  - жилая застройка
-  - движение транспортных средств
-  - движение детей из образовательного учреждения
-  - опасные участки
-  - проезжая часть
-  - пешеходная дорожка, тротуар

**2. Схема организации дорожного движения в непосредственной близости от образовательного учреждения с размещением соответствующих технических средств организации дорожного движения, маршрутов движения детей и расположения парковочных мест**



### Условные обозначения:



- жилая  
застройка



- проезжая часть



- движение транспортных средств



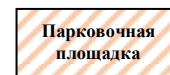
- движение детей из образовательного учреждения



- пешеходная дорожка, тротуар

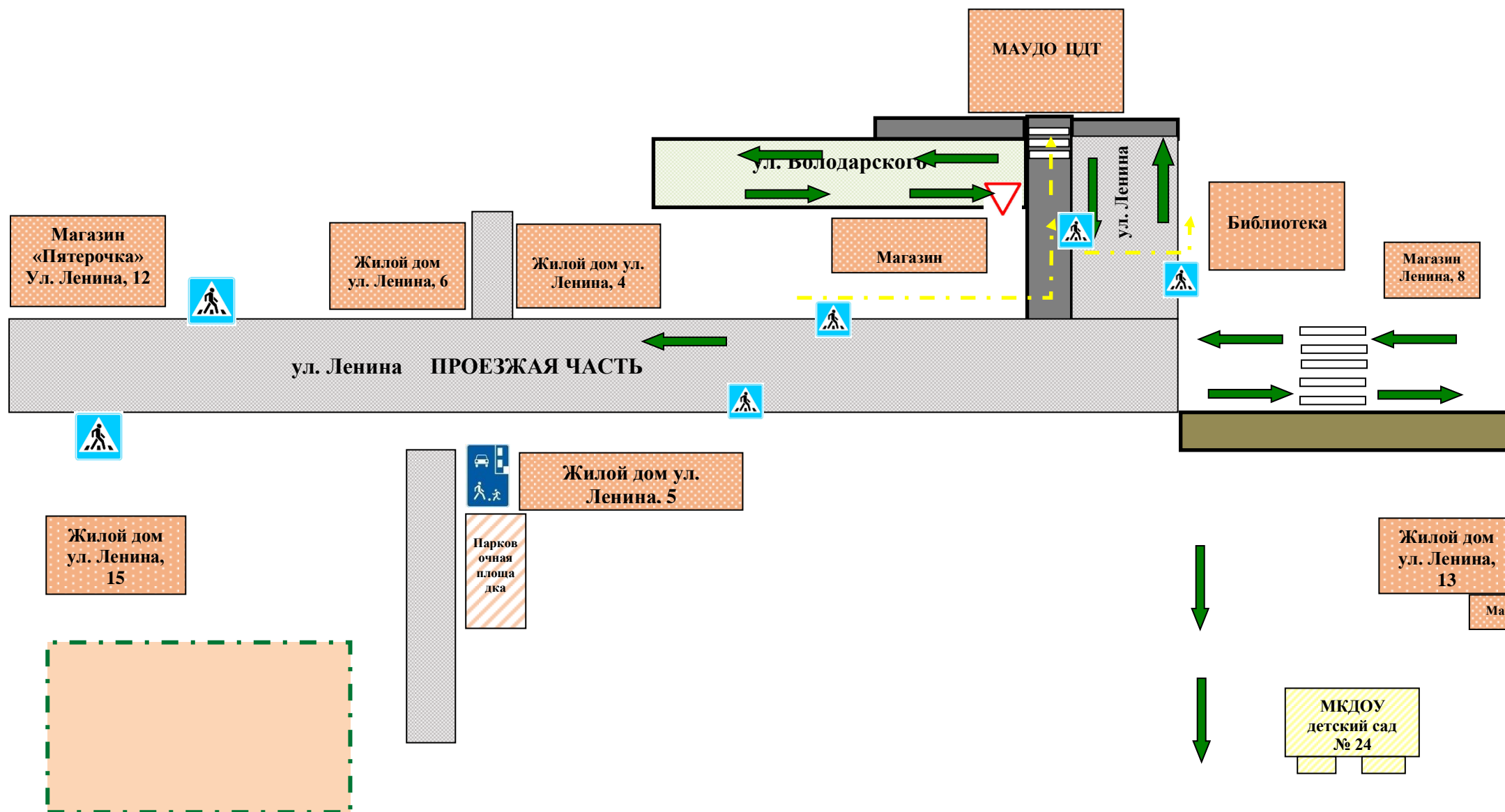


- опасные участки



- места временной парковки  
автомобилей


### 3. Маршруты движения организованных групп детей от образовательного учреждения к стадиону, парку или спортивно-оздоровительному комплексу








**Условные обозначения:**


 - жилая застройка


 - проезжая часть

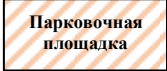
 - движение транспортных средств

 - движение детей из образовательного учреждения

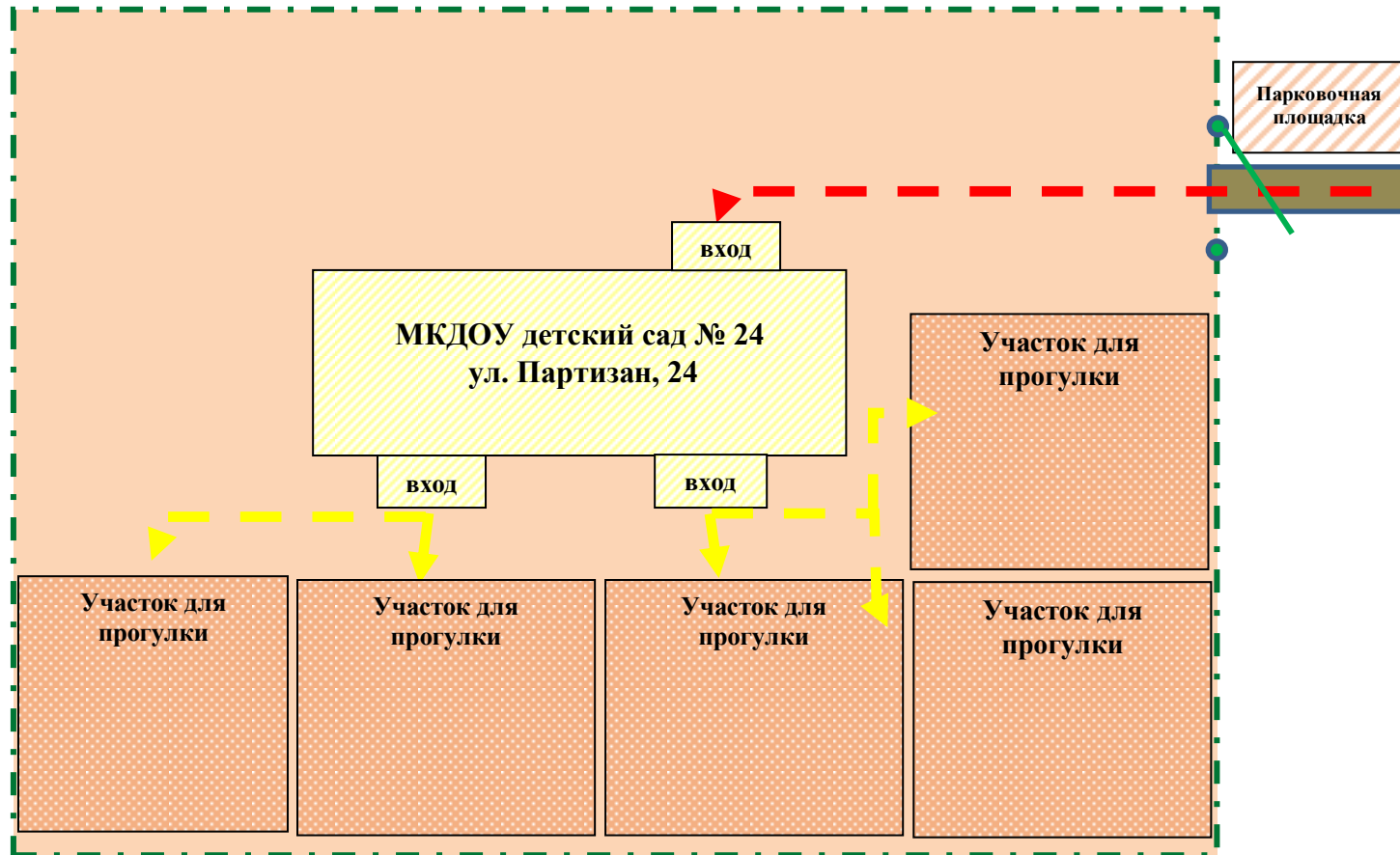
 - движение детей из образовательного учреждения

 - пешеходная дорожка, тротуар





 - опасные участки


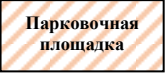
 Парковочная площадка - места временной парковки автомобилей

**4. Пути движения транспортных средств к местам разгрузки/погрузки и рекомендуемые безопасные пути передвижения детей по территории образовательного учреждения**



### Условные обозначения:

  - путь передвижения детей по территории ОУ  
  - путь движения транспортных средств к местам разгрузки/погрузки

 - места  
 Парковочная площадка  
пешеходная дорожка, тротуар  
временной парковки автомобилей

## Содержание

### 1. План-схемы образовательного учреждения (здание по ул. Партизан, 24)

1.1.) Район расположения образовательного учреждения, пути движения транспортных средств и детей (обучающихся, воспитанников).

1.2.) План безопасного маршрута «Детский сад-дом».

1.3.) Маршруты движения организованных групп детей от образовательного учреждения к стадиону.

1.4.) Пути движения транспортных средств к местам разгрузки/погрузки и рекомендуемые безопасные пути передвижения детей по территории образовательного учреждения.

1.5.) Схема ремонтных работ на проезжей части





